

# 歐洲文化之都斯塔萬格

[meipian.cn/2p6wlyn6](http://meipian.cn/2p6wlyn6)



我們的挪威峽灣之旅已經接近尾聲,現在來到了曾經在2008 年被授予"歐洲文化之都"的斯塔萬格.這座城市的知名度不是太高,但是她附近有著名的"挪威三石",卻是旅遊的熱點.三石是指三處岩石峭壁:佈道石、奇跡石和"山妖之舌".上圖就是佈道石.



佈道石在2011年被CNN 评为“全球五十处最壮丽的自然景观之首”。它是在吕瑟峡湾中部，因冰川运动形成的巨大岩石峭壁，聳立在峡湾深处的崇山峻岭中.因為很像天主教堂中神父講道的佈道台而得名.

---




在挪威三石中,以佈道石最為壯觀:在平靜的峽灣中,突然見到一處高達600米的峭壁,直上直下地聳立在水面上,真是令人驚嘆不已.因此,佈道石的照片常用作峽灣,甚至挪威的標誌.多數遊客都是為佈道石的照片吸引,慕名而來.斯塔萬格是挪威的第三大城市,也是探訪佈道石的必經之地.來到斯塔萬格,才知道三石皆在深山老林之中,交通十分不便.只有佈道石可以從斯塔萬格經過輪渡,再乘巴士或租車前往,算是比較方便.因此均以佈道石為首選目的地.

---




但是,你一定要明白:前往三石,路途遙遠,交通不便.其中以去佈道石比較容易一些.這只是比較而言,其實來到停車場之後,還有往返八公里的山路必須步行前往,別無他途.請看上圖:除200米平地之外,有3800米路面由大小石塊組成.年輕人往返需四小時;中年人往返需五至七小時不等.老年人則必須根據身體情況自行評估了.一般情況下,再加上考慮天氣因素,去過佈道石之後,仍堅持去其他二石者,已寥寥無幾矣.



這是奇蹟石,是一塊巨石夾在兩山之間,距水面1000米,更為危險.站上去之後,一定要默念"千萬別往下看";有冰雪時會很滑,很不安全.不過冬季也沒有遊客,只有探險家,又當別論了.

---





這是山妖之舌,因形似伸出的舌頭而得名.它距離斯塔萬格較遠,而距其北方的卑爾根只有三小時車程.重點是下車之後需長途步行:往返需行走山路28公里,年輕人要走10至12小時.只能在每年六至九月前往,而且海拔1100至1200米.所以不適合中老年遊客參加.

---



上圖是挪威傳說中的"山妖".在很多售賣紀念品的店里都可以見到.其形象是一個笑口常開的精靈.據我所知挪威人視之為吉祥物,而不是惡魔.所以我採用"山妖之舌",而不用"惡魔之舌"的譯法.

---



關於挪威三石的介紹已經不少.現在我們還是前往斯塔萬格為好.她是挪威的第三大會區.從十二世紀開始建成.主要是與漁業、造船、航運有關.但自1969年北海發現油田後,則變成挪威的石油工業中心.市內人口廿多萬,有一所斯塔萬格大學.而人口中有三分之一受過高等教育,高過挪威的平均水平.


---





在高緯度地區的日出和日落前後,天空的色彩十分絢麗,且變化多端.以上是我們到達斯塔萬格那天,清晨的天空.

---



日出之前.

---



日出之後.

---





這里的人口不多,遊艇卻不少.





我們乘坐的是鐵行郵輪最新旗艦:不列顛尼亞號.現在已停靠在斯塔萬格碼頭,遊客可以上岸觀光一天.在市區隨便走走吧!





有沒有留意北歐的傳統建築,多為尖頂形式.因為冬季積雪如果太厚,不利於清除.

---





古老的教堂。





碼頭區的街道上,餐館和咖啡屋生意不錯.





銀行和星巴克咖啡屋。



郵輪碼頭旁邊就是跳蚤市場，色彩繽紛，價格不貴。



斯塔萬格歷史最悠久的大教堂.



市中心有一處美麗的湖邊公園。



這一對鴿子很豐碩呀!







從主要的大街上,也可以看到郵輪碼頭.看一下左側的樓房牆壁上貼了一輛小轎車.



原來是MINI巴伐利亞系列的宣傳品,它是按1:1製作的.



大街旁邊有一個小建築物,牆上還有地圖,是資訊中心?好像又小一些.還好上面有七個字母,按英語的拼音讀出來即可.這個單字你懂的.是的,你猜對了!還挺乾淨的.



另一面的牆上是麥記的廣告.貼在這裏不太合適吧?





請留意此處街道的地面,是石板街. 這是老城區,很美吧?



再見!美麗的斯塔萬格.多謝觀賞.

