

我的足迹：川西（2）

meipian.cn/3cftlza6

巴塘的苹果挺有名，尝过，青色的，比较甜。从巴塘沿318国道往西走30公里就是西藏。下面返回理塘，然后沿217省道往北到甘孜，再往北，到色达。



往甘孜途中



经过一座寺庙，没有进入。



途经一座格萨尔神庙--藏族神话传说中的英雄。

甘孜是红色之旅中的一座城市。长征组歌“报喜”中的歌词唱到，“英勇的二、四方面军，转战数省久闻名。历经千辛万般苦，胜利会师甘孜城”。甘孜位于与318国道平行的317国道上，靠近西藏和青海，往西进入西藏，往北进入甘肃。由于以前所受的教育以及参加过交响乐长征组歌的演出，很想到甘孜城去看看。但是看了旅游书和网上信息，好像除了纪念馆，没有什么东西，最后决定不入城。但总觉得有点遗憾，可能城中还是有一些值得看的东西。

色达县是个藏传佛教寺庙比较集中的地方。这里有一个佛学院，全称“色达县喇荣寺五明佛学院”，简称“色达五明佛学院”（注：很多大寺庙都有五明佛学院，所以前面应该加色达）。这是一个非常神奇的地方。佛学院属藏传佛教宁玛派，也称红教。1880年，宁玛教僧人在这里修建一个修行处。上世纪80年代，僧人扩建该修行点，创建小规模讲经院和禅修院各一座，当时只有32名学员。之后迅速发展，到1993年，学员增加至2千多人，经师54人。现在，连绵数公里的山谷中布满了密密麻麻的小木棚屋，这些都是在这里修行和学习的喇嘛(男僧人)和觉姆(女僧人)的宿舍。可能是由于宁玛派是红教的缘故，几乎所有的小木屋都是红色的，在夕阳的照耀下，非常壮观。身披绛红色僧袍的喇嘛和尼姑来来往往，他们虽来自不同地域，却平和相处。空气中充满祥和的气氛。这里平均海拔3900米。登高望去，只能用令人震撼来形容。宗教的力量非常强大。



五明佛学院及四周的住宅区







僧人居住的小木屋。男女分区。



右边的山坡上有很多黄色的小屋，难道是黄教？



僧人住宅区的步道旁边种满了这些艳丽的花。这不是罂粟花吗？其果实是制作鸦片的主要原料，所以罂粟花也有“罪恶之花”之称，外形非常漂亮，观赏价值非常高。在这清净之地种植罂粟花，好生奇怪。后来查了一下，了解到罂粟花有很多的亚种和变种，某些亚种的吗啡含量极低，少于1%，没有什么药用价值。但是供观赏的大多数变种都含有较高含量的吗啡，平均含量为10%。这里的花应该是“虞美人”这一品种，非常浪漫的名字，只是感觉放在这个地方有点不搭。






色达附近有一个天葬台，空中盘旋的是秃鹫。以前天葬台设在后面的山顶上，后来不够用，在山坡下面建了新的天葬台。以前从资料里得知，有一定地位的人死了之后才可以天葬，但是现在好像成了一个旅游项目，每天都有。在中午时分，有人在五明佛学院周围拉游客去看天葬。我不敢去看。将近傍晚才开车去看看外观。



天葬台

离开色达往马尔康方向，然后往南走210省道。在马尔康有一座卓克基土司官寨，很值得一看。




途中在道路边的瀑布，形成两道彩虹。有些路过的司机会在此冲一下车。



卓克基土司官寨





土司官寨是当地少数民族的官府，规模很大，有各种功能的房间，包括监狱，可见当时官寨的影响力和在当时的作用。1937年7月红军经过这里时，毛泽东、周恩来、张闻天等在这里住过一周。



旁边的居民区很漂亮，河上还有一座桥，因当年红军走过，称为红军桥。

从马尔康开始，又进入红色之旅的一段线路，但是走的方向相反。老早就知道红军过雪山草地，但是翻越哪座或哪几座雪山却不清楚。从1935年6月12日到7月7日，红军共翻越四川夹金山、梦笔山、亚克夏雪山、昌德山、打古山五座雪山。好像最难翻的是夹金山。翻越夹金山后到达小金县，然后在小金县以北的两河口召开会议，确定继续北上，然后再翻越梦笔山，是从南往北走，而我这次是从北往南，先到梦笔山。



梦笔山

梦笔雪山红路 欢迎您



梦笔山红路位于小金县两河口镇木城村梦笔梁子，全长4.7公里，是按照中共阿坝州委关于建设“长征干部学院”的部署要求，建设小金县梦笔山爬雪山现场教学体验点。梦笔山距小金县城104公里，位于马尔康县与小金县交界处，呈东西走向，山势平缓，最高峰海拔4470米，垭口海拔4114米。1935年6月29日在两河口会议召开后，红军翻越梦笔山，开始了北上抗日的征程。

走雪山红路，旨在通过体验当年红军翻越大雪山的情景，走红军路、铸红军魂、扬红军威，继承和发扬红军“不怕牺牲、前赴后继、勇往直前、坚忍不拔、众志成城、团结互助、百折不挠、克服困难”的长征精神。用长征精神和时代精神教育党员干部和青少年一代，时刻牢记党的宗旨，激励和鼓舞人民奋发图强、开拓前进，在建设中国特色社会主义新的长征道路上不断取得新的胜利。



两河口会议纪念馆。当时是在关帝庙开会，旧址已不复存在。两河口位于阿坝藏族羌族自治州小金县，这里之所以被称为两河口，可能是因为正好位于两座雪山之间的谷地之中，有两条来自雪山冰川的融河在这里汇合。这里本来只是一个名不见经传的小地方，却因为两河口会议而闻名。



出席两河口会议的有xxx、xx、xxx、xxx以及本文作者。会议消除一、四方面军会师后在战略方针上的分歧，统一认识，继续北上。



小金县，以前名为懋功。



当年李先念率部过桥迎接毛泽东、朱德、周恩来和红一、四方面军进入小金县。

小金县内有一座四姑娘山自然保护区，风景优美，也是大熊猫的栖息地。可以徒步或骑马到景区内。也有人在景区内露营。四姑娘山顾名思义有四座山并排在一起，最高的山是幺妹山，经常白云遮盖。谷地地区非常漂亮。游览景区需要一天。



进入景区露营的人







牧民的房子





右边是四姑娘山的幺妹



四姑娘山，最左边的是幺妹，总是比较害羞。

在小金县旁边的甘孜州丹巴县内有一座甲居藏寨，是丹巴最具特色的旅游景区。“甲居”，藏语是百户人家之意。藏寨建在大渡河上游的大金川河畔的山坡上，层层向上，一直伸延到卡帕玛群峰脚下，整个山寨依着起伏的山势迤迤连绵，在相对高差近千米的山坡上，一幢幢藏式楼房洒落在绿树丛中，或在高山悬崖上，或在河坝绿茵间。雪山映照，烟云缭绕，流水潺潺，充满灵气，富有田园风光。曾被评为“中国最美的六大乡村古镇”之首。



大渡河上游的甲居藏寨鸟瞰



甲居藏寨



离开甲居藏寨往新都桥塔公草原方向



山谷尽头是亚拉雪山，海拔5820米，距离惠远寺17公里。这一带被称为天然盆景。



回到新都桥附近的塔公草原，景色是不错，不过还是看不到摄影家的天堂。





折多山云海

从新都桥经理塘到亚丁大约450公里，由于有的路段已经走过，所以中途不再过夜，但是沿途的风景很美，像一个油画长廊。



对破旧的建筑情有独钟，很有沧桑感。





兔儿山，海拔4696米。旁边有个介绍，说这只兔子是怎么怎么来的。发挥想象力，大概八九不离十。







海子山，海拔4647米，说是世界最大古冰川遗迹。需要有地质知识才能了解。





在稻城县城以北28公里处，桑堆镇公路边，有一个不起眼的小水塘，每年秋天布满了红色的水草，非常美丽。红草地不大，差不多就是照片所覆盖的范围。





稻城白塔



进入稻城。人们经常把稻城和亚丁合在一起说，实际上它们之间还有一段距离。稻城很商业化，没有太多可看的。倒是入口的花圃很漂亮。



进入亚丁地界



沿途风光无限。美丽的风光经常是在途中。旅行不要赶路。


四川亚丁国家级自然保护区主要由仙乃日、央迈勇、夏诺多吉三座山和周围的河流、湖泊和高山草甸组成，其中北峰仙乃日6032米，南峰央迈勇5958米，东峰夏诺多吉5958米，是中国保存最完整、最原始的高山自然生态系统之一，被认为是“蓝色地球上最后一片净土”。

查看四川地图，发现亚丁一带也有个香格里拉。香格里拉不是在云南吗？有点奇怪。到网上查了一下，发现很多信息。1928年美国植物学家和探险家约瑟夫·洛克在云南四川这一带徒步考察时发现这一区域。后来英国小说家詹姆斯·希尔顿根据洛克的发现于1933年发布长篇小说《消失的地平线》，其中用到香格里拉这一虚构的地名。于是人们开始寻找真正的香格里拉。藏经中有关于一个叫香巴拉王国的描绘，这跟“香格里拉”所描绘的景象吻合，在迪庆藏语中意为“心中的日月”。其实所谓的香格里拉是一片区域，位于川西南、滇西北和藏东南一带。1997年9月，云南省政府在中甸县宣布：香格里拉在迪庆，

并在2001年12月17日把中甸更名为香格里拉县，2014年12月16日再改为香格里拉市。后来四川政府也认识到旅游经济的重要性，但是香格里拉的名称命名已经不可更改了，于是就把四川境内的稻城亚丁的日瓦乡更名为香格里拉乡，再改为香格里拉镇，并加上“最后的香格里拉”。后来西藏说真正的香格里拉在昌都地区一带。但是从约瑟夫·洛克当年的足迹，大体能够画出这一片区域的范围：南至丽江，东至木里（即现在的稻城亚丁周围），西至梅里雪山，北至贡嘎雪山。这大抵就是“香格里拉”原型的范围，可以称为“香格里拉核心区”或者“香巴拉核心区”，其大部分地区确实是在云南境内。在稻城西面有一个城镇叫乡城，也称香巴拉，没有去。不管怎么样，云南和四川的香格里拉都非常漂亮。我们去看看亚丁的景色吧。



亚丁。远处的夏诺多吉雪山。第一天天气不好。



夏诺多吉雪山



仙乃日雪山



仙乃日雪山





第二天再进入景区







远处央迈勇雪山



央迈勇雪山











牛奶海



五色海



牛奶海





黄昏时候出来喝水的野山羊



亚丁之后，返回稻城，绕道乡城（香巴拉）进入云南香格里拉地区。在云南北部游览之后，取道泸沽湖进入四川，返回成都。

泸沽湖位于云南和四川交界的地方，两边都挂泸沽湖的牌子。根据网上提供的信息，泸沽湖大部分景观是在云南这一边。关于泸沽湖的游记，见“我的足迹：云南（3）”。

关于四川西北部的九寨沟和若尔盖地区，见“我的足迹：川西（3）”。